



АДМИНИСТРАЦИЯ ГОРОДА ПЕРМИ  
ДЕПАРТАМЕНТ ЗЕМЕЛЬНЫХ ОТНОШЕНИЙ

РЕШЕНИЕ

о размещении объектов № 1514 от 22.10.2018

г. Пермь, ул. Сибирская, 15

Департамент земельных отношений Администрации города Перми в соответствии с пунктом 3 ст. 39.36 Земельного кодекса Российской Федерации, Положением о порядке и условиях размещения объектов на землях или земельных участках, находящихся в государственной или муниципальной собственности, на территории Пермского края без предоставления земельных участков и установления сервитутов, утвержденным постановлением Правительства Пермского края от 22.07.2015 № 478-п

**разрешает** МКУ «Пермблагоустройство» (ИНН 5902293435, ОГРН 10659902058364, зарегистрированному по адресу: Пермский край, г. Пермь, ул. Ленина, д. 25).

**способ размещения объекта:** подземный

**размещение объекта:** сети наружного освещения автомобильной дороги от ул. Гайвинской до ул. Турбинской.

**на землях:** государственная собственность на которые не разграничена

**на срок** 1 год

**местоположение:** Пермский край, г. Пермь, Орджоникидзевский район, ул. Гайвинская.

Территория, согласно схеме, расположена в зонах с особыми условиями использования территории: охранный зона объектов электросетевого хозяйства; приаэродромная территория аэродрома аэропорта Большое Савино.

МКУ «Пермблагоустройство»:

1. соблюдать порядок использования земельных участков, установленный Постановлением Правительства Российской Федерации от 24.02.2009 № 160 «О порядке установления охранных зон объектов электросетевого хозяйства и особых условий использования земельных участков, расположенных в границах таких зон»;

2. соблюдать правила охранных зон воздушного пространства, установленные Постановлением Правительства Российской Федерации от 11.03.2010 № 138 «Об утверждении Федеральных правил использования воздушного пространства Российской Федерации»;

3. в соответствии с пунктом 7(2) Положения о порядке и условиях размещения объектов на землях или земельных участках, находящихся в государственной или муниципальной собственности, на территории Пермского края без предоставления земельных участков и установления сервитутов, утвержденного постановлением Правительства Пермского края от 22.07.2015 № 478-п, представить в департамент земельных отношений администрации

города Перми в течение 1 месяца с момента размещения объектов материалы контрольной геодезической съемки размещенных объектов на бумажном и электронном носителях на безвозмездной основе.

В соответствии со статьей 20<sup>1</sup> Закона Пермского края от 14.09.2011 № 805-ПК «О градостроительной деятельности в Пермском крае» застройщик (технический заказчик):

1. не позднее чем за 10 рабочих дней до начала строительства и реконструкции безвозмездно передает в департамент градостроительства и архитектуры администрации города Перми один экземпляр копий разделов проектной документации, предусмотренных пунктом 1 части 12 статьи 48 Градостроительного кодекса Российской Федерации;

2. в течение 10 рабочих дней после окончания работ по строительству, реконструкции безвозмездно передает в департамент градостроительства и архитектуры администрации города Перми схему, отображающую расположение объекта и сетей инженерно-технического обеспечения, подписанную застройщиком (техническим заказчиком), с приложением текстового и графического описания местоположения границ охранной и санитарно-защитной зоны, перечень координат характерных точек границ такой зоны.

**Приложение:** схема предполагаемых к использованию земель или части земельного участка (на 4 л. в 1 экз.).

Начальник отдела предоставления  
земельных участков по работе  
с юридическими лицами




Н. М. Санникова

СХЕМА ПРЕДПОЛАГАЕМЫХ К ИСПОЛЬЗОВАНИЮ ЗЕМЕЛЬ ИЛИ ЧАСТИ ЗЕМЕЛЬНОГО УЧАСТКА

Объект: Сети наружного освещения автомобильной дороги от ул. Гайвинской до ул. Турбинской  
Местоположение: Пермский край, г. Пермь, Орджоникидзевский район, ул. Гайвинская  
Площадь земель или части земельного участка, кв.м.: 8720  
Категория земель: земли населенных пунктов  
Вид разрешенного использования земельного участка: отсутствует

КАТАЛОГ КООРДИНАТ, м

№ точки границы	X	Y	№ точки границы	X	Y	№ точки границы	X	Y	№ точки границы	X	Y
Контур :ЗУ(1)			Контур :ЗУ(1)			Контур :ЗУ(1)			Контур :ЗУ(1)		
1	532795,78	2235608,71	33	531765,89	2235607,99	68	532470,95	2235595,66	106	531054,35	2235283,29
2	532795,92	2235612,73	34	531734,69	2235598,28	69	532501,60	2235597,54	107	530985,38	2235243,59
3	532792,93	2235613,20	35	531704,27	2235586,51	70	532504,38	2235581,74	108	530893,94	2235228,99
4	532762,84	2235615,22	36	531680,86	2235586,93	71	532489,89	2235585,33	109	530905,68	2235212,63
5	532730,26	2235615,92	37	531643,51	2235589,01	72	532479,74	2235582,96	110	530879,99	2235192,24
6	532697,52	2235615,38	38	531645,05	2235585,45	73	532466,62	2235586,59	111	530858,07	2235168,03
7	532665,19	2235613,84	39	531682,54	2235583,20	74	532447,33	2235583,81	112	530858,80	2235167,33
8	532632,71	2235611,81	40	531676,95	2235570,01	75	532447,24	2235583,90	113	530813,38	2235115,31
9	532600,32	2235608,93	41	531705,64	2235582,74	76	532449,22	2235581,28	114	530812,54	2235115,97
10	532504,99	2235601,77	42	531736,01	2235584,50	77	532449,30	2235582,99	115	530793,63	2235092,49
11	532470,89	2235599,65	43	531766,88	2235604,11	78	532466,11	2235583,77	116	530796,61	2235090,53
12	532438,51	2235597,40	44	531798,59	2235610,42	79	532480,95	2235584,61	117	530806,67	2235101,71
13	532405,90	2235596,60	45	531829,90	2235614,60	80	532491,55	2235584,19	118	530815,65	2235113,45
14	532373,45	2235596,70	46	531846,07	2235599,15	81	532506,12	2235580,71	119	530814,91	2235114,05
15	532340,98	2235597,24	47	531849,25	2235601,45	82	532506,36	2235581,37	120	530860,29	2235166,03
16	532309,08	2235598,34	48	531835,40	2235614,81	83	532505,66	2235597,81	121	530861,03	2235165,34
17	532276,56	2235598,98	49	531862,98	2235615,35	84	532561,94	2235601,94	122	530882,74	2235189,31
18	532243,53	2235598,11	50	531890,11	2235614,82	85	532600,68	2235604,94	123	530807,94	2235209,31
19	532212,94	2235599,23	51	531922,57	2235615,61	86	532633,01	2235607,82	124	530935,92	2235225,38
20	532180,06	2235599,53	52	531951,78	2235613,99	87	532665,41	2235609,85	125	530986,99	2235239,98
21	532148,12	2235601,99	53	531983,92	2235609,24	88	532697,83	2235611,39	126	531009,76	2235259,12
22	532114,00	2235604,18	54	532016,41	2235606,92	89	532730,25	2235611,92	127	531026,32	2235266,49
23	532081,54	2235606,25	55	532048,93	2235604,59	90	532762,66	2235611,23	128	531056,05	2235279,71
24	532049,13	2235608,59	56	532081,27	2235602,26	91	532783,45	2235609,83	129	531085,18	2235294,18
25	532016,70	2235610,91	57	532113,75	2235600,19	92	532792,49	2235609,22	130	531126,93	2235312,50
26	531984,35	2235613,22	58	532148,01	2235597,98	93	531649,42	2235542,72	131	531174,54	2235333,31
27	531952,19	2235617,97	59	532179,89	2235595,53	94	531647,69	2235546,71	132	531206,31	2235347,61
28	531922,63	2235619,61	60	532212,92	2235595,23	95	531594,09	2235523,54	133	531260,70	2235371,99
29	531890,10	2235618,82	61	532243,51	2235595,11	96	531589,07	2235508,72	134	531322,77	2235399,84
30	531862,96	2235619,35	62	532276,51	2235594,98	97	531498,56	2235482,01	135	531382,20	2235425,96
31	531830,25	2235618,71	63	532308,97	2235594,34	98	531422,70	2235448,00	136	531424,27	2235444,40
32	531798,98	2235614,51	64	532340,88	2235593,24	99	531380,59	2235428,62	137	531501,18	2235478,35
			65	532373,41	2235592,70	100	531321,16	2235403,30	138	531560,43	2235505,05
			66	532405,95	2235592,60	101	531258,83	2235375,53	139	531586,06	2235520,13
			67	532438,51	2235593,44	102	531205,54	2235351,52			
						103	531172,84	2235336,93			
						104	531125,50	2235316,24			
						105	531083,49	2235297,80			



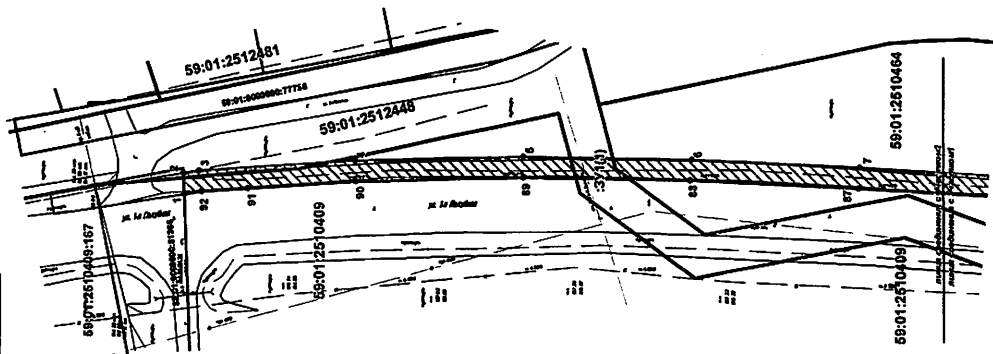
В.П. Масалов Е.В. / Директор Масалов Е.В. /



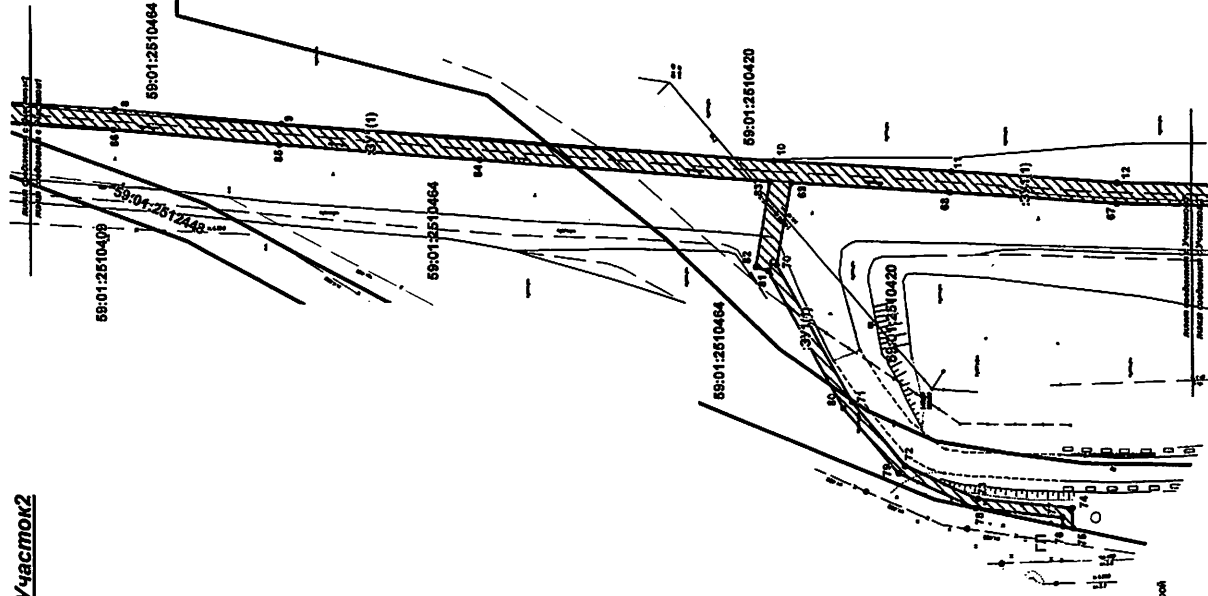
# СХЕМА ПРЕДПОЛАГАЕМЫХ К ИСПОЛЬЗОВАНИЮ ЗЕМЕЛЬ ИЛИ ЧАСТИ ЗЕМЕЛЬНОГО УЧАСТКА

Объект: Сети наружного освещения автомобильной дороги от ул. Гайвинской до ул. Турбинской  
 Местоположение: Пермский край, г. Пермь, Орджоникидзевский район, ул. Гайвинская  
 Площадь земель или части земельного участка, кв.м.: 8720  
 Категория земель: земли населенных пунктов  
 Вид разрешенного использования земельного участка: отсутствует

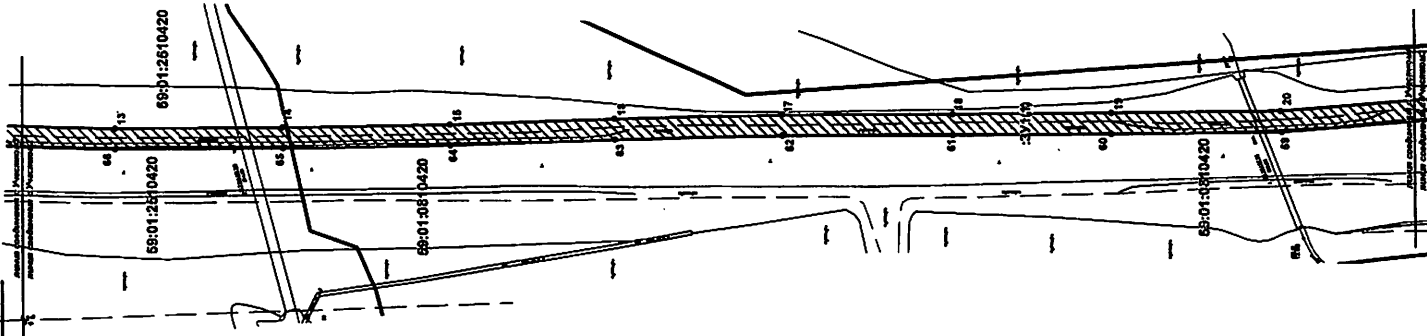
## Участок1



## Участок2



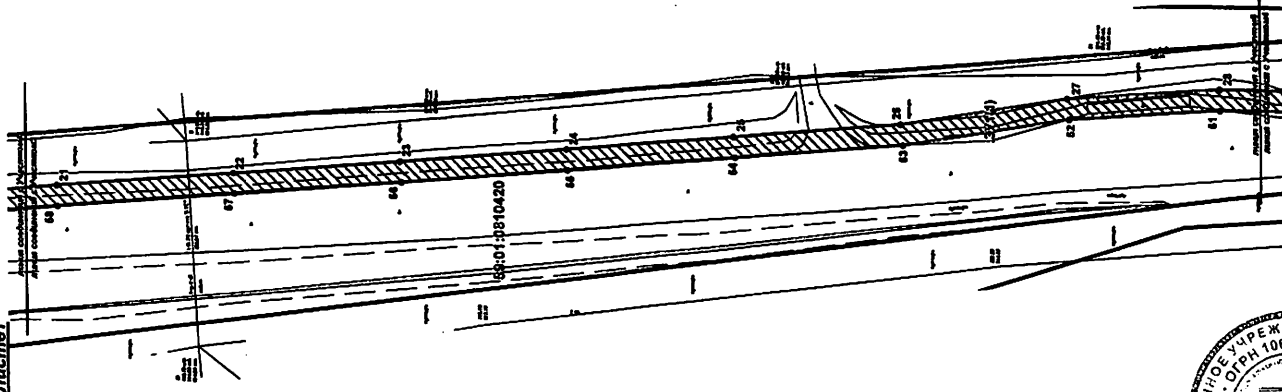
## Участок3



## КАТАЛОГ КООРДИНАТ

И ОПИСАНИЕ ГРАНИЦ СМЕЖНЫХ ЗЕМЕЛЕПОЛЬЗОВАТЕЛЕЙ  
 представлено на Листе1

## Участок4



Масштаб 1:1000

### УСЛОВНЫЕ ОБОЗНАЧЕНИЯ:

- номер кадастрового участка
- номер участка земельного участка
- обозначение территориальной зоны городских лесов
- граница территории населенного пункта
- граница кадастрового участка
- граница территории населенного пункта
- граница территории размещения Объекта
- характеристика точки границы территории размещения Объекта

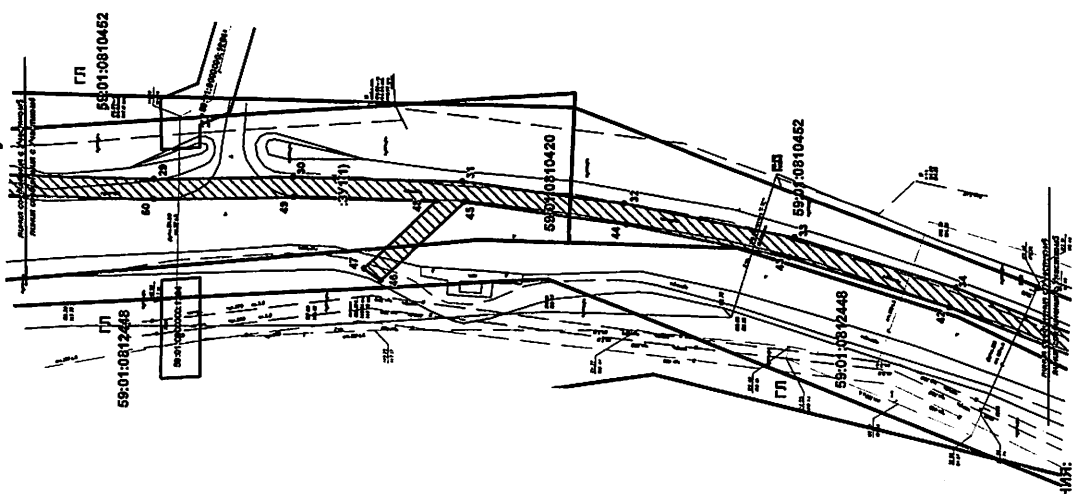


Директор Маскаев Е.В.

# СХЕМА ПРЕДПОЛАГАЕМЫХ К ИСПОЛЬЗОВАНИЮ ЗЕМЕЛЬ ИЛИ ЧАСТИ ЗЕМЕЛЬНОГО УЧАСТКА

Объект: Сети наружного освещения автомобильной дороги от ул. Гайвинской до ул. Турбинской  
Местоположение: Пермский край, г. Пермь, Орджоникидзевский район, ул. Гайвинская  
Площадь земель или части земельного участка, кв.м.: 8720  
Категория земель: земли населенных пунктов  
Вид разрешенного использования земельного участка: отсутствует

Участок 5




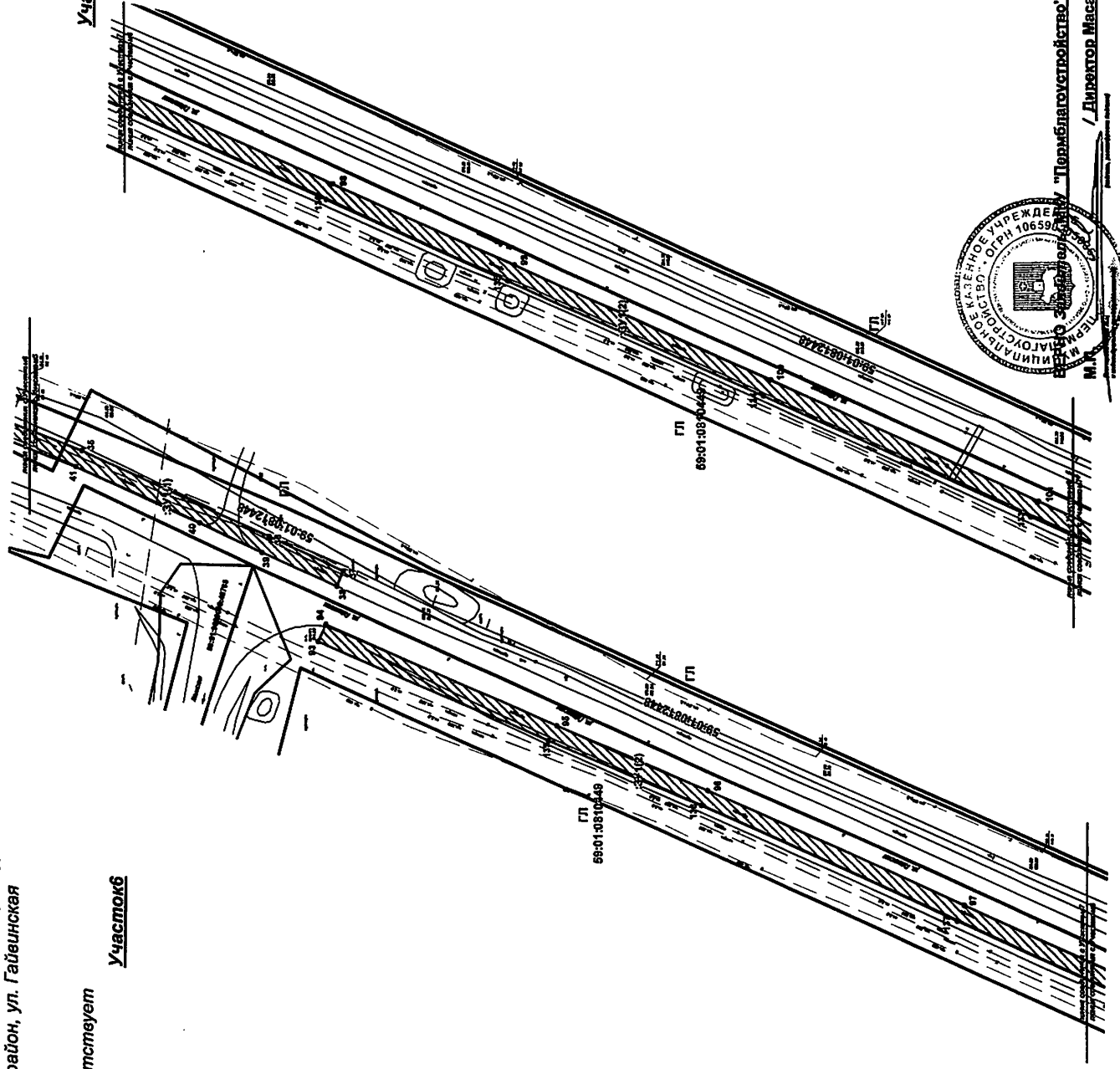
Масштаб 1:1000

## УСЛОВНЫЕ ОБОЗНАЧЕНИЯ:

- линия административного участка
- линия административной территории
- обозначение территориальной зоны городского поселка
- граница территории населенного пункта
- граница административного участка
- существующая часть границ, нанесенная в ЕГРН с актом о котором достигнут договор для определения ее местоположения
- линия границ территории населенного пункта
- обозначение границ территории населенного пункта
- территория точки границ территории населенного пункта

КАТАЛОГ КООРДИНАТ и ОПИСАНИЕ ГРАНИЦ СМЕЖНЫХ ЗЕМЛЕПОЛЬЗОВАТЕЛЕЙ  
представлены на Листе 1

Участок 7



Директор Масалов Е.В.

Объект: Сети наружного освещения автомобильной дороги от ул. Гайвинской до ул. Турбинской  
 Местоположение: Пермский край, г. Пермь, Орджонидзевский район, ул. Гайвинская  
 Площадь земель или части земельного участка, кв.м.: 8720  
 Категория земель: земли населенных пунктов  
 Вид разрешенного использования земельного участка: отсутствует

**КАТАЛОГ КООРДИНАТ и ОПИСАНИЕ ГРАНИЦ СМЕЖНЫХ ЗЕМЛЕПОЛЬЗОВАТЕЛЕЙ**  
**представлены на Листе1**

**УСЛОВНЫЕ ОБОЗНАЧЕНИЯ:**

[illegible]

- обозначение территории проектируемого размещения Объекта
- характеристика ур-ва планир-ки территории размещения Объекта

1

Директор Масалов / Директор Масалов

**Директор Масалов Е.В. /**